UNIONE MONTANA PASUBIO PICCOLE DOLOMITI

Provincia di Vicenza

Monte di Malo, Piovene Rocchette, Posina, Recoaro Terme, San Vito di Leguzzano, Santorso, Schio, Torrebelvicino, Valdagno, Valli del Pasubio

Piano Intercomunale di Protezione Civile

Tavola:

RISCHIO ALLAGAMENTI

Sindaco _____

Assessore delegato _____

Responsabile del procedimento _____

PROTERRA

TECNICI REDATTORI

Dott. For. S. Lucchi

Ing. M. Pietrobon

Con la collaborazione del Dott. Fabio Marchesi

Data	Rev.	Tav. n.	Scala
01/12/2025	1.0	3 - MONTE DI MALO	1:10.000

0 250 500 750 1.000 m

Legenda

Aree Emergenza
- A p0102011_AreeAttesa [255]
- R p0102021_AreeRicovero [60]
- S p0102031_AreeAmmassamento [12]

Edifici strategici
- p0104011_UfficiPC
- p0104021_MagazziniPC
- p0104041_SediAmministrative

Opere Strategiche

p0105052_StradeStrategiche
- Area di attesa
- Area di ammassamento
- Strada strategica generica
- p0105072_GallerieStrategiche
- p0105131_DistributoriCarburante

Edifici Rilevanti
- p0106011_Scuole
- p0106021_Stadi
- p0106031_StruttureSanitarie
- p0106051_EdificiRilevantiGenerici
- p0106061_CentriCommerciali
- p0106071_MuseiBiblioteche
- p0106081_SaleSpettacoli
- p0106091_BanchePT
- p0106101_Industrie
- p0106121_LocaliCulto

Opere infrastrutturali rilevanti
- p0107012_CollegamentiViari
- p0107032_Gallerie

Strutture tattiche e sensibili
- p0108041_Allevamenti [50]
- p0108072_NodiSensibili [14]
- p0108091_Discariche [17]
- p0108111_Cimiteri [34]

Scenari di rischio

p0201081_Allagamenti
- R1 - Rischio moderato
- R2 - Rischio medio

dati_territoriali_base

Comuni
- Comune
- altri

OSM ©OpenStreetMap, openstreetmap.org/copyright

N.	AREA ATTESA	LOCALIZZAZIONE
1	Via Papa Giovanni XIII	Via Papa Giovanni XIII
2	Scuole elementari Priabona	Via Bortoletti
3	Via Obesa	Via Obesa
4	Via Europa	Via Europa
5	Via Maistri	Via Maistri
6	Via Emilia Casara	Via Emilia Casara
7	Piazzale chiesa Priabona	Via chiesa
8	Via Gamba	Via Gamba
9	Buso della Rana	SP47
10	Campipiani di Sotto	Campipiani di Sotto
11	Chiesa Faedo	Via Chiesa Faedo
12	Mulino Fochesato	SP12
13	Contrada Boro	Sp12
14	Via Calcara	Via Calcara
15	Contrada Martini	Via Martini
16	Contrada Antonella	Via Antonella
17	Contrada Masovieri	Via Masovieri
18	Mondini di Sopra	Via Mondini di Sopra
19	Contrada Soglio	Via Soglio
20	Roccolo Rossato	Roccolo Rossato
21	Contrada Maruffa	Contrada Maruffa
22	Maddalena di Sotto	Contrada Maddalena di Sotto
23	Contrada Castaldiera	Contrada Castaldiera

N.	AREA DI RICOVERO	LOCALIZZAZIONE	UTILIZZO
1	Parcheggio Eurospin	Via Papa Giovanni XXIII	Parcheggio
2	Campo da calcio Priabona	Via Bortoletti	Area sportiva
3	Campo sportivo	Via Europa	Area sportiva
4	Piastra polivalente scuole elementari Priabona	Via Pologni	Altro

N.	AREA AMMASSAMENTO SOCCORRITORI	LOCALIZZAZIONE	UTILIZZO
1	Piazzale via Milano	Via Milano	Parcheggio

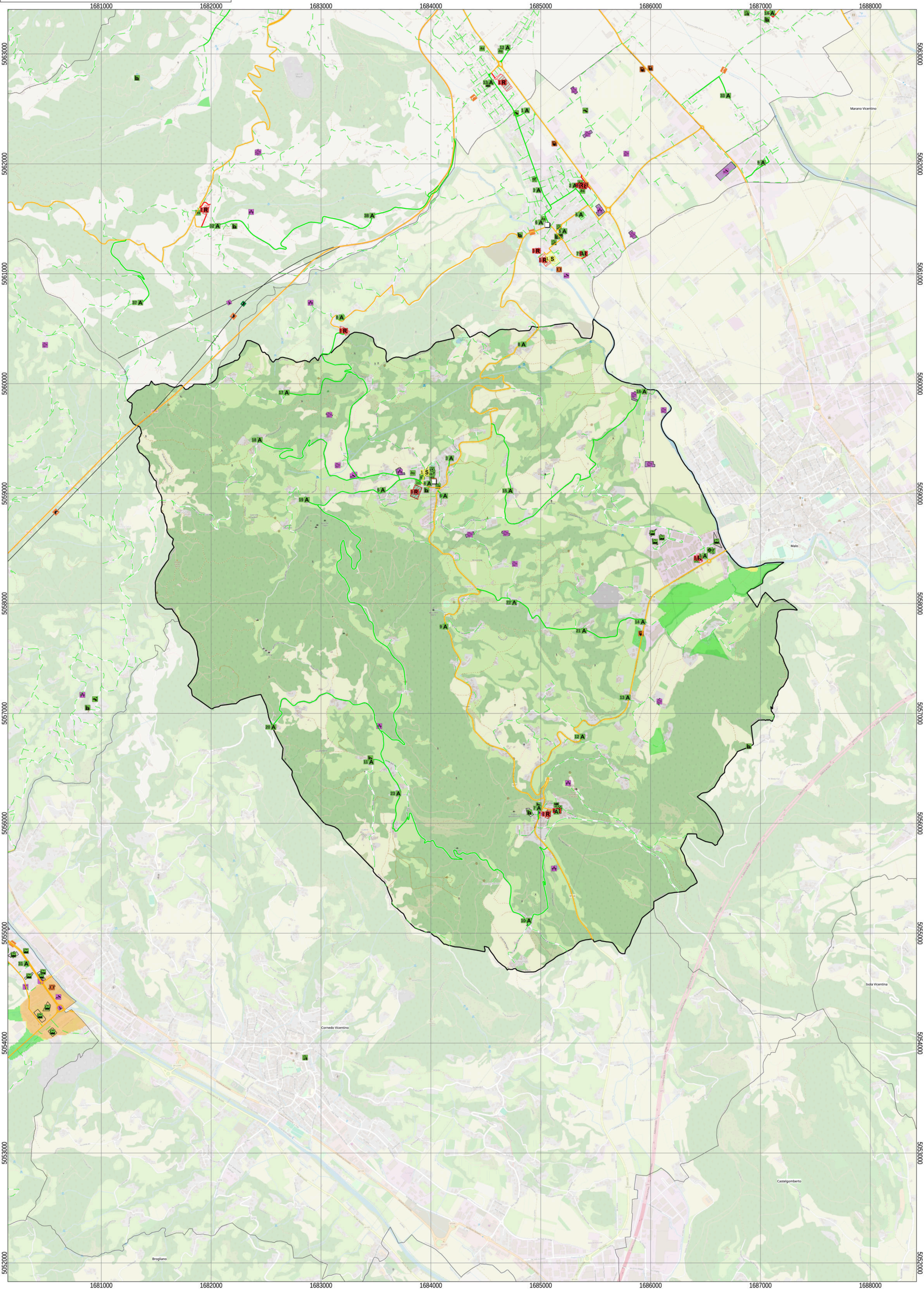

UNIONE MONTANA PASUBIO PICCOLE DOLOMITI

Provincia di Vicenza

Monte di Malo, Piovene Rocchette, Posina, Recoaro Terme, San Vito di Leguzzano, Santorso, Schio, Torrebelvicino, Valdagno, Valli del Pasubio

Piano Intercomunale di Protezione Civile

Tavola:

RISCHIO ALLAGAMENTI

Sindaco _____

Assessore delegato _____

Responsabile del procedimento _____

PROTERRA

PROGETTAZIONE TERRITORIO AMBIENTE

TECNICI REDATTORI

Dott. For. S. Lucchi

Ing. M. Pietrobon

Con la collaborazione del Dott. Fabio Marchesi

Data	Rev.	Tav. n.	Scala
01/12/2025	1.0	3 - PIOVENE ROCCHETTE	1:10.000

0 250 500 750 1.000 m

Legenda

Aree Emergenza
- p0102011_AreeAttesa [255]
- p0102021_AreeRicovero [60]
- p0102031_AreeAmmassamento [12]

Edifici strategici
- p0104011_UfficiPC
- p0104021_MagazziniPC
- p0104041_SediAmministrative
- p0104051_StruttureStrategicheSpecifiche

Opere Strategiche

p0105052_StradeStrategiche
- Area di attesa
- Area di ricovero
- Strada strategica generica

- p0105072_GallerieStrategiche
- p0105131_DistributoriCarburante

Edifici Rilevanti
- p0106011_Scuole
- p0106021_Stadi
- p0106031_StruttureSanitarie
- p0106041_CaseCura
- p0106051_EdificiRilevantiGenerici
- p0106061_CentriCommerciali
- p0106071_MuseiBiblioteche
- p0106081_SaleSpettacoli
- p0106091_BanchePT
- p0106101_Industrie
- p0106121_LocaliCulto

Opere infrastrutturali rilevanti
- p0107012_CollegamentiViari

Strutture tattiche e sensibili
- p0108041_Allevamenti [50]
- p0108072_NodiSensibili [14]
- p0108091_Discariche [17]
- p0108111_Cimiteri [34]

Scenari di rischio

p0201081_Allagamenti
- R1 - Rischio moderato
- R2 - Rischio medio
- R3 - Rischio elevato
- R4 - Rischio molto elevato

dati_territoriali_base

Comuni
- Comune
- altri

OSM ©OpenStreetMap, openstreetmap.org/copyright

N.	AREA ATTESA	LOCALIZZAZIONE
1	Piovene Parcheggio elementari centro	Piazzale Vittoria
2	Piovene Parcheggio auditorium	Piazza degli Alpini
3	Parcheggio Marconi	Piazza Marconi
4	Parcheggio via Trento	via Trento
5	Parcheggio via dell'Artigianato	Via dell'Artigianato
6	Piovene Parcheggio D+	Via Thiene
7	Parcheggio via Monte Pasubio	via Monte Pasubio
8	Parcheggio via Toraro	via Toraro
9	Parcheggio Kuadrifoglio	Via Pasubio
10	Parcheggio via Trieste	via Trieste
11	Parcheggio SP 349	SP 349
12	Piastra polivalente via Braggi	via Braggi
13	Parcheggio Vicolo san Vito	Vicolo san Vito
14	Piovene Parcheggio di via Gritti	via Gritti

N.	AREA DI RICOVERO	LOCALIZZAZIONE	UTILIZZO
1	Patronato	Via Forziana	Parcheggio
2	Quartiere Operaio	Via Astico	Altro
3	Prato via Stadio	Via Stadio	Verde
4	Stadio Bertoldi	Via Rizzardini	Area sportiva
5	Area Grumello	Via Falcone e Borsellino	Area sportiva
6	Parcheggio di via Caltrano	via Caltrano	Parcheggio

N.	AREA AMMASSAMENTO SOCCORRITORI	LOCALIZZAZIONE	UTILIZZO
1	Campo Sportivo	Via Rizzardini	Parcheggio

UNIONE MONTANA PASUBIO ALTO VICENTINO

UNIONE MONTANA PASUBIO PICCOLE DOLOMITI

Provincia di Vicenza

Monte di Malo, Piovene Rocchette, Posina, Recoaro Terme, San Vito di Leguzzano, Santorso, Schio, Torrebelvicino, Valdagno, Valli del Pasubio

Piano Intercomunale di Protezione Civile

Tavola:

RISCHIO ALLAGAMENTI

Sindaco _____

Assessore delegato _____

Responsabile del procedimento _____

PROTERRA

PROGETTAZIONE TERRITORIO AMBIENTE

TECNICI REDATTORI

Dott. For. S. Lucchi

Ing. M. Pietrobon

Con la collaborazione del Dott. Fabio Marchesi

Data	Rev.	Tav. n.	Scala
01/12/2025	1.0	3 - POSINA	1:15.000

0 250 500 750 1.000 m

Legenda

Aree Emergenza
- A p0102011_AreeAttesa [255]
- R p0102021_AreeRicovero [60]
- S p0102031_AreeAmmassamento [12]

Edifici strategici
- p0104011_UfficiPC
- p0104021_MagazziniPC
- p0104041_SediAmministrative

Opere Strategiche
- p0105031_Aeroporti

p0105052_StradeStrategiche
- Area di attesa
- Area di ricovero
- Strada strategica generica
- p0105062_PontiStrategici

Edifici Rilevanti
- p0106011_Scuole
- p0106021_Stadi
- p0106051_EdificiRilevantiGenerici
- p0106061_CentriCommerciali
- p0106071_MuseiBiblioteche
- p0106091_BanchePT
- p0106101_Industrie
- p0106111_Alberghi
- p0106121_LocaliCulto

Opere infrastrutturali rilevanti
- p0107012_CollegamentiViari

Strutture tattiche e sensibili
- p0108041_Allevamenti [50]
- p0108091_Discariche [17]
- p0108111_Cimiteri [34]

Scenari di rischio

p0201081_Allagamenti
- R1 - Rischio moderato
- R2 - Rischio medio

dati_territoriali_base

Comuni
- Comune
- altri

OSM ©OpenStreetMap, openstreetmap.org/copyright

N.	AREA ATTESA	LOCALIZZAZIONE
1	Capitello S. Cuore	Ponte Valle Rio
2	Parcheggio Zona Artigianale	SP81
3	Parcheggio via Macello	Via Macello
4	Parcheggio "Camoscio"	SP81
5	Sagrato Chiesa	SP81
6	Area verde cimitero	Via Kennedy
7	Parcheggio Piazza Fusine	SP81
8	Contrada Spagnoli	Contra' Spagnoli
9	Colonia Ganna	Contra' Ganna
10	Parcheggio case popolari	Via Munari
11	Contrada Rader	Contra' Rader
12	Quartiere Collo	Contra' Quartiere Collo
13	Contrada Maso	Contra' Maso
14	Area incrocio Caprini	Contra' Caprini
15	Passo Xomo	Passo Xomo
16	Parcheggio Campiglia	Bocchetta Campiglia
17	Parcheggio via dei Mulini	Via dei Mulini

N.	AREA DI RICOVERO	LOCALIZZAZIONE	UTILIZZO
1	Campo Sportivo	Via Canova	Area sportiva
2	Palestra	Via Sareo	Area sportiva
3	Parcheggio Cimitero	Via Kennedy	Non definito
4	Area Polifunzionale di Fusine	Via Cioare	Piazza o largo

N.	AREA AMMASSAMENTO SOCCORRITORI	LOCALIZZAZIONE	UTILIZZO
1	Parcheggio via dei Mulini	Via dei Mulini	Parcheggio

UNIONE MONTANA PASUBIO ALTO VICENTINO

UNIONE MONTANA PASUBIO PICCOLE DOLOMITI

Provincia di Vicenza

Monte di Malo, Piovene Rocchette, Posina, Recoaro Terme, San Vito di Leguzzano, Santorso, Schio, Torrebelvicino, Valdagno, Valli del Pasubio

Piano Intercomunale di Protezione Civile

Tavola:

RISCHIO ALLAGAMENTI

Sindaco _____

Assessore delegato _____

Responsabile del procedimento _____

PROTERRA
PROGETTAZIONE TERRITORIO AMBIENTE

TECNICI REDATTORI

Dott. For. S. Lucchi

Ing. M. Pietrobon

Con la collaborazione del Dott. Fabio Marchesi

Data	Rev.	Tav. n.	Scala
01/12/2025	1.0	3 - RECOARO TERME	1:15.000

0 250 500 750 1.000 m

Legenda

Aree Emergenza
- A p0102011_AreeAttesa [255]
- R p0102021_AreeRicovero [60]
- S p0102031_AreeAmmassamento [12]

Edifici strategici
- p0104011_UfficiPC
- p0104021_MagazziniPC
- p0104041_SediAmministrative
- p0104051_StruttureStrategicheSpecifiche

Opere Strategiche
- p0105031_Aeroporti
- p0105052_StradeStrategiche
  - Area di attesa
  - Area di ricovero
  - Strada strategica generica
- p0105062_PontiStrategici
- p0105131_DistributoriCarburante

Edifici Rilevanti
- p0106011_Scuole
- p0106021_Stadi
- p0106031_StruttureSanitarie
- p0106041_CaseCura
- p0106051_EdificiRilevantiGenerici
- p0106061_CentriCommerciali
- p0106071_MuseiBiblioteche
- p0106081_SaleSpettacoli
- p0106091_BanchePT
- p0106101_Industrie
- p0106111_Alberghi
- p0106121_LocaliCulto

Opere infrastrutturali rilevanti
- p0107012_CollegamentiViari

Strutture tattiche e sensibili
- p0108111_Cimiteri [34]

Scenari di rischio

p0201081_Allagamenti
- R1 - Rischio moderato
- R3 - Rischio elevato

dati_territoriali_base

Comuni
- Comune
- altri

OSM ©OpenStreetMap, openstreetmap.org/copyright

N.	AREA ATTESA	LOCALIZZAZIONE
1	Contrada Canova	Contrada Canova
2	Contrada Fongara	Contrada Fongara
3	Area Strada della Gazza bivio Via Piccoli	Strada della Gazza
4	Merendaore	Merendaore
5	Contrada Giorgetti	Contrada Giorgetti
6	Contrada Xon	Contrada Xon
7	Contrada Floriani	Contrada Floriani
8	Contrada Creola - Fonzerga	Contrada Creola - Fonzerga
9	Contrada Cischele	Contrada Cischele
10	Contrada Alpe	Contrada Alpe
11	Contrada Sberar	Contrada Sberar
12	Contrada Campanari	Contrada Campanari
13	Contrada Fracassi	Contrada Fracassi
14	Contrada Bonomini	Contrada Bonomini
15	Contrada Facchini	Contrada Facchini
16	Parcheggio Via Ponte Verde	Via Ponte Verde
17	Autostazione Recoaro	Via Roma
18	Contrada Pralonghi	Contrada Pralonghi
19	Contrada Frizzi	Contrada Frizzi
20	Contrada Asnicar	Contrada Asnicar
21	Parcheggio Via Zanella	Via Zanella
22	Contrada Locre	Contrada Locre
23	Contrada Pianalto	Contrada Pianalto
24	Contrada Consolana	Contrada Consolana
25	Contrada Beschi	Contrada Beschi
26	Contrada Cappellazzi	Contrada Cappellazzi
27	Contrada Vascellari	Contrada Vascellari
28	Largo Via Maglio	Via Maglio
29	Contrada Molino Vecchio - Tezze Bruni	Contrada Molino Vecchio - Tezze Bruni
30	Contrada Rovegliana	Contrada Rovegliana

N.	AREA DI RICOVERO	LOCALIZZAZIONE	UTILIZZO
1	Area di Ricovero Recoaro 1000	Strada Provinciale 100 - Recoaro Terme	Parcheggio
2	Area di Ricovero Parcheggioe Campo sportivo fronte scuola	Via E. Pozza - Recoaro Terme	Altro
3	NULL	NULL	(NULL)
4	Campo Sportivo Recoaro Terme	Contrada Menarini - RECOARO TERME	Area sportiva

N.	AREA AMMASSAMENTO SOCCORRITORI	LOCALIZZAZIONE	UTILIZZO
1	Piazzale ex cabinovia di Recoaro Terme	Via Terre del Guà - Recoaro Terme	Piazza o largo

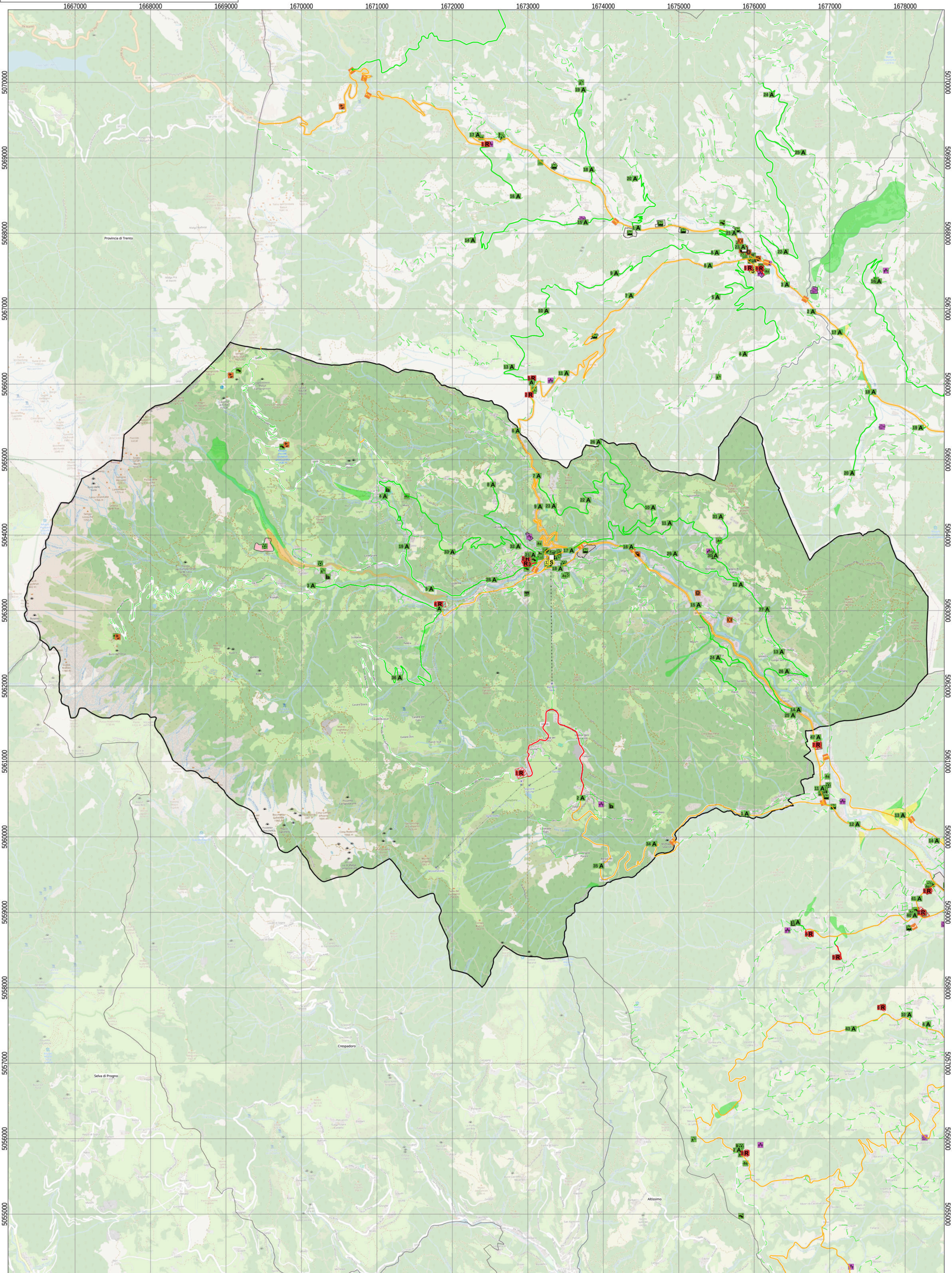

UNIONE MONTANA PASUBIO ALTO VICENTINO

UNIONE MONTANA PASUBIO PICCOLE DOLOMITI

Provincia di Vicenza

Monte di Malo, Piovene Rocchette, Posina, Recoaro Terme, San Vito di Leguzzano, Santorso, Schio, Torrebelvicino, Valdagno, Valli del Pasubio

Piano Intercomunale di Protezione Civile

Tavola:

RISCHIO ALLAGAMENTI

Sindaco _____

Assessore delegato _____

Responsabile del procedimento _____

PROTERRA

PROGETTAZIONE TERRITORIO AMBIENTE

TECNICI REDATTORI

Dott. For. S. Lucchi

Ing. M. Pietrobon

Con la collaborazione del Dott. Fabio Marchesi

Data	Rev.	Tav. n.	Scala
01/12/2025	1.0	3 - SANTORSO	1:10.000

0 250 500 750 1.000 m

Legenda

Aree Emergenza
- A p0102011_AreeAttesa [255]
- R p0102021_AreeRicovero [60]
- S p0102031_AreeAmmassamento [12]

Edifici strategici
- p0104011_UfficiPC
- p0104021_MagazziniPC
- p0104031_ProntoSoccorso
- p0104041_SediAmministrative

Opere Strategiche
- p0105031_Aeroporti

p0105052_StradeStrategiche
- Area di attesa
- Area di ricovero
- Area di ammassamento
- Strada strategica generica
- p0105062_PontiStrategici
- p0105131_DistributoriCarburante

Edifici Rilevanti
- p0106011_Scuole
- p0106021_Stadi
- p0106031_StruttureSanitarie
- p0106041_CaseCura
- p0106071_MuseiBiblioteche
- p0106081_SaleSpettacoli
- p0106091_BanchePT
- p0106101_Industrie
- p0106111_Alberghi
- p0106121_LocaliCulto

Opere infrastrutturali rilevanti
- p0107012_CollegamentiViari

Strutture tattiche e sensibili
- p0108041_Allevamenti [50]
- p0108072_NodiSensibili [14]
- p0108091_Discariche [17]
- p0108111_Cimiteri [34]

Scenari di rischio

p0201081_Allagamenti
- R1 - Rischio moderato
- R2 - Rischio medio
- R3 - Rischio elevato
- R4 - Rischio molto elevato

dati_territoriali_base

Comuni
- Comune
- altri

OSM ©OpenStreetMap, openstreetmap.org/copyright

N.	AREA ATTESA	LOCALIZZAZIONE
1	Parcheggio ospedale Santorso	Via Garziere
2	Parcheggio Oasi Rossi	Via salzena
3	Parcheggio casa del custode	Via Santa Maria
4	Parcheggio Via dell'Olmo	Via dell'Olmo
5	Parcheggio via Roma	via Roma
6	Parcheggio Favorita	Via Europa 58
7	Parcheggio Villa Miari	Via Lesina di Sopra
8	Piazza Aldo Moro	Piazza Aldo Moro
9	Area verde Via del Grumo	Via del Grumo
10	Parcheggio e parchetto Via della Masena	Via della Masena
11	Parcheggio Doremi	Via della Ravizza
12	Parcheggio Via della Stamperia	Via della Stamperia
13	Parcheggio Via Murello	Via Murello
14	Parcheggio via Domenico Riccio	via Domenico Riccio
15	Parcheggio chiesa Timonchio	Via Roma
16	Parcheggio Vicolo Giovanni del Reno	Vicolo Giovanni del Reno
17	Parcheggio via Braglio	via Braglio
18	Area verde Via Stradelle	Via Stradelle
19	Parcheggio Via Impastato	Via Impastato

N.	AREA DI RICOVERO	LOCALIZZAZIONE	UTILIZZO
1	Area sportiva Timochio	Via Giovanni XXIII	Area sportiva
2	Parcheggio Sud Oasi Rossi	Via Salzena	Parcheggio
3	Parcheggio Ospedale Alto Vicentino	Via Garziere	Parcheggio
4	Via IV Novembre	Via IV Novembre	Verde
5	Parcheggio via Pozzati	via Pozzati	Parcheggio

N.	AREA AMMASSAMENTO SOCCORRITORI	LOCALIZZAZIONE	UTILIZZO
1	Campo Sportivo	Via del Grumo	Area sportiva

UNIONE MONTANA PASUBIO ALTO VICENTINO

UNIONE MONTANA PASUBIO PICCOLE DOLOMITI

Provincia di Vicenza

Monte di Malo, Piovene Rocchette, Posina, Recoaro Terme, San Vito di Leguzzano, Santorso, Schio, Torrebelvicino, Valdagno, Valli del Pasubio

Piano Intercomunale di Protezione Civile

Tavola:

RISCHIO ALLAGAMENTI

Sindaco _____

Assessore delegato _____

Responsabile del procedimento _____

PROTERRA
PROGETTAZIONE TERRITORIO AMBIENTE

TECNICI REDATTORI

Dott. For. S. Lucchi

Ing. M. Pietrobon

Con la collaborazione del Dott. Fabio Marchesi

Data	Rev.	Tav. n.	Scala
01/12/2025	1.0	3 - SAN VITO DI LEGUZZANO	1:10.000

0 250 500 750 1.000 m

Legenda

Aree Emergenza
- A p0102011_AreeAttesa [255]
- R p0102021_AreeRicovero [60]
- S p0102031_AreeAmmassamento [12]

Edifici strategici
- p0104011_UfficiPC
- p0104021_MagazziniPC
- p0104041_SediAmministrative

Opere Strategiche

p0105052_StradeStrategiche
- Area di attesa
- Area di ricovero
- Strada strategica generica

- p0105062_PontiStrategici
- p0105131_DistributoriCarburante

Edifici Rilevanti
- p0106011_Scuole
- p0106021_Stadi
- p0106041_CaseCura
- p0106061_CentriCommerciali
- p0106071_MuseiBiblioteche
- p0106091_BanchePT
- p0106111_Alberghi
- p0106121_LocaliCulto

Opere infrastrutturali rilevanti
- p0107012_CollegamentiViari

Strutture tattiche e sensibili
- p0108041_Allevamenti [50]
- p0108091_Discariche [17]
- p0108111_Cimiteri [34]

dati_territoriali_base

Comuni
- Comune
- altri

OSM ©OpenStreetMap, openstreetmap.org/copyright

N.	AREA ATTESA	LOCALIZZAZIONE
1	Parcheggio via P. Impastato	via P. Impastato
2	Parcheggio scuole Medie	Via Manzoni
3	Parco via Malga Zonta	via Malga Zonta
4	Parco Largo Bertolini	Largo Bertolini
5	Parco Corte Priorato	Piazza del Borgo Vecchio
6	Centro Giovanile Parrocchiale	Via Chiesa
7	Parco via Sottobroli	via Sottobroli
8	Parcheggio via Gonzi Leguzzano	via Gonzi
9	Parcheggio Viale dell'Artigianato	Viale dell'Artigianato

N.	AREA DI RICOVERO	LOCALIZZAZIONE	UTILIZZO
1	Area polifunzionale Leguzzano	Via Gonzi	Altro
2	Campo sportivo	Via Saletti	Non definito
3	Palestra	Via Snichelotto	Area sportiva
4	Aula magna scuole medie	Via Manzoni	Altro
5	Palestra scuole elementari	Via Manzoni	Area sportiva
6	Parcheggio via Sottobroli	via Sottobroli	Parcheggio

N.	AREA AMMASSAMENTO SOCCORRITORI	LOCALIZZAZIONE	UTILIZZO
1	Campo Sportivo	Via Saletti	Area sportiva

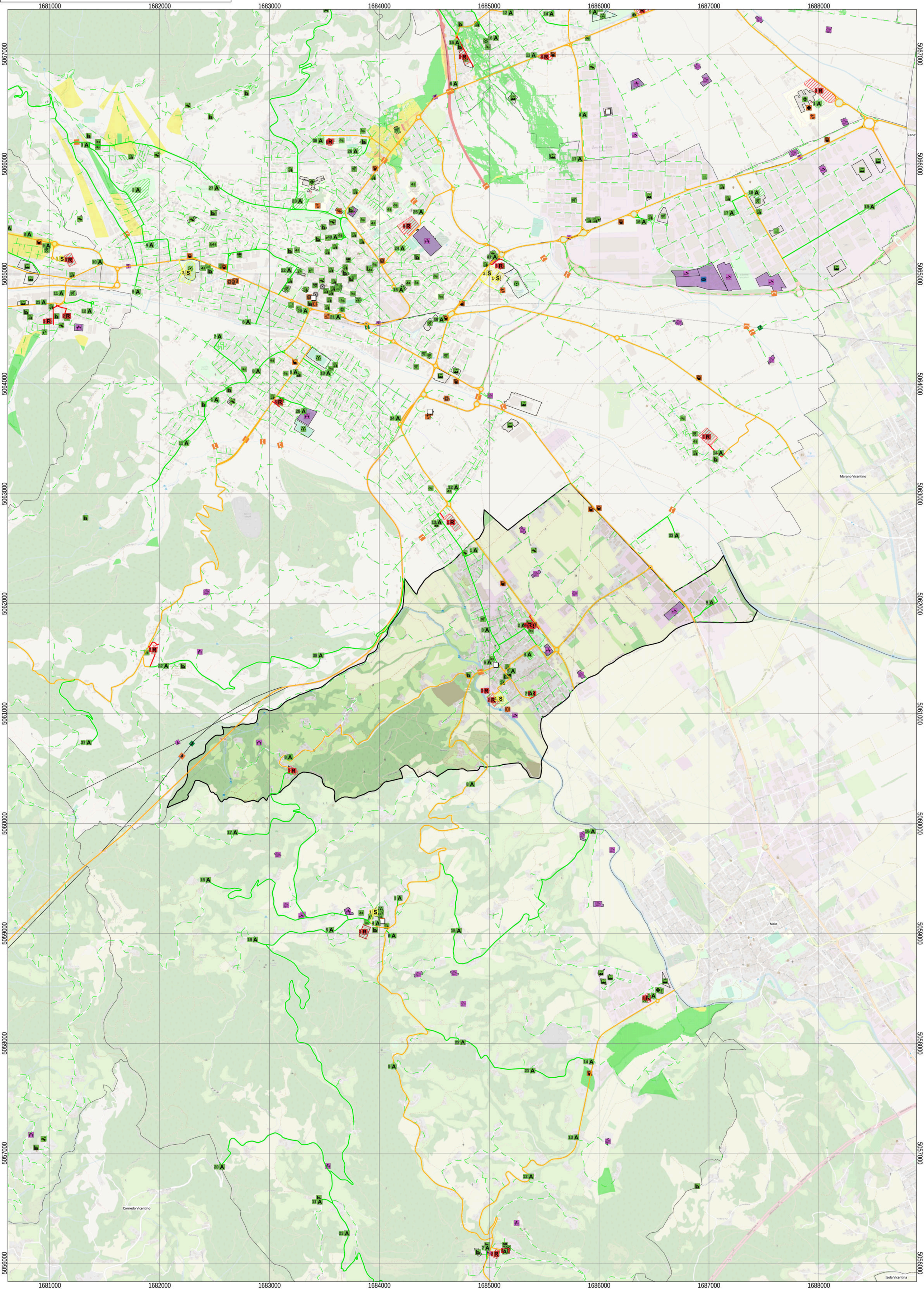

UNIONE MONTANA PASUBIO PICCOLE DOLOMITI

Provincia di Vicenza

Monte di Malo, Piovene Rocchette, Posina, Recoaro Terme, San Vito di Leguzzano, Santorso, Schio, Torrebelvicino, Valdagno, Valli del Pasubio

Piano Intercomunale di Protezione Civile

Tavola:

RISCHIO ALLAGAMENTI

Sindaco .....

Assessore delegato .....

Responsabile del procedimento .....

PROTERRA – PROGETTAZIONE TERRITORIO AMBIENTE

TECNICI REDATTORI

Dott. For. S. Lucchi

Ing. M. Pietrobon

MARCO PIETROBON INGEGNERE Sez. A - n° 5213

Con la collaborazione del Dott. Fabio Marchesi

Data	Rev.	Tav. n.	Scala
01/12/2025	1.0	3 - SCHIO	1:15.000

0 250 500 750 1.000 m

Legenda

Aree Emergenza
- A p0102011_AreeAttesa [255]
- R p0102021_AreeRicovero [60]
- S p0102031_AreeAmmassamento [12]

Edifici strategici
- p0104011_UfficiPC
- p0104021_MagazziniPC
- p0104041_SediAmministrative
- p0104051_StruttureStrategicheSpecifiche

Opere Strategiche
- p0105011_StazioniFerroviarie
- p0105021_BusMetro
- p0105031_Aeroporti

p0105052_StradeStrategiche
- Area di attesa
- Area di ricovero
- Area di ammassamento
- Strada strategica generica
- p0105062_PontiStrategici
- p0105072_GallerieStrategiche
- p0105131_DistributoriCarburante

Edifici Rilevanti
- p0106011_Scuole
- p0106021_Stadi
- p0106031_StruttureSanitarie
- p0106041_CaseCura
- p0106051_EdificiRilevantiGenerici
- p0106061_CentriCommerciali
- p0106071_MuseiBiblioteche
- p0106081_SaleSpettacoli
- p0106091_BanchePT
- p0106101_Industrie
- p0106111_Alberghi
- p0106121_LocaliCulto

Opere infrastrutturali rilevanti
- p0107012_CollegamentiViari
- p0107032_Gallerie

Strutture tattiche e sensibili
- p0108041_Allevamenti [50]
- p0108072_NodiSensibili [14]
- p0108081_Depuratori [1]
- p0108091_Discariche [17]
- p0108111_Cimiteri [34]

Scenari di rischio

p0201081_Allagamenti
- R1 - Rischio moderato
- R2 - Rischio medio
- R3 - Rischio elevato
- R4 - Rischio molto elevato

dati_territoriali_base

Comuni
- Comune
- altri

OSM ©OpenStreetMap, openstreetmap.org/copyright

N.	AREA ATTESA	LOCALIZZAZIONE
1	Campo sportivo Via San Leonzio	Via San Leonzio - Pareo
2	Parco di Poleo Via degli Orti	Via degli Orti - Poleo
3	Parcheggio Via Falgare	Via degli Orti - Poleo
4	Campo Sportivo Via PriaforÃ	Via Priafori
5	Area verde - Via Paolo Lioy	Via Paolo Lioy
6	Area verde Via Lungo Leogra	Via Lungo Leogra
7	Area verde Parcheggio Via Parafitta	Via Parafitta - Magre nord
8	Area verde Parcheggio Circolo Operaio	Via Cristoforo - Magrè
9	Piazzale Chiesa San Benedetto	Viale Roma - Magrè
10	Parcheggio Via Mantova	Via Mantova e Via Valdagno
11	Parcheggio area verde Via Siberia	Via Siberia - Pareo
12	Parcheggio Via Papa Giovanni XXIII	Via Papa Giovanni XXIII - Liviera/CÃ Trenta
13	Piazzale Chiesa di San Pio X	Via Papa Pio x, 296 - Ca' Trenta
14	Campo sportivo Giavenale	Via Gramsci - Giavenale
15	Parcheggio Palestra Lanzi	Via Martiri della Libertl
16	Parcheggio ingresso Stab. Lanerossi	Via Luigi Dalla Via
17	Campo sportivo Rio Giavenale	Via Rio Giavenale - Rio Giavenale
17	Parcheggio via Braglio	via Braglio
18	Parcheggio "Campo Romano"	Via Lago Trasimeno
19	Parcheggio Via Lago di Costanza	Via Lago di Costanza
20	Giardini Donatori di Sangue	Via Pietro Maraschin
21	Piazzale fermata autobus	Via Alfredo Baccarini
22	Parcheggio Area Lanerossi	Via Pasubio
23	Parcheggio ex Ospedale	Via Leonardo da Vinci
24	Area verde - Via del Redentore	Via del Redentore
25	Parcheggio Via Raffaello	Via Raffaello - Schio
26	Parcheggio e Campo sportivo SS. TrinitÃ	Via dei Vigna
27	Parcheggio Via della Porziuncola	Via della Porziuncola - Via Leonardo da Vinci
28	Parcheggio Cimitero di MagrÃ¯	Via Asolo - Magrè
29	Campo sportivo Santa Maria del Pornaro	Strada Provinciale 65

N.	AREA DI RICOVERO	LOCALIZZAZIONE	UTILIZZO
1	Campo Sportivo CÃ Trenta	Via Papa Giovanni XXIII, 4 - CÃ„â€ Trenta	Area sportiva
2	Campo sportivo Giavenale	Via A. Gramsci - Giavenale	Area sportiva
3	Palacampagnola	Viale dell'Industria	Altro
4	Campo da Rugby "Nelson Mandela"	Via del Redentore	Area sportiva
5	Scuola Battistella	Via Vercelli, 1	Altro
6	Scuola Maraschin	Via dei Boldd, 32	Altro
7	Campo sportivo Monte MagrÃ¯	Via Zanrosso	Area sportiva

N.	AREA AMMASSAMENTO SOCCORRITORI	LOCALIZZAZIONE	UTILIZZO
1	Magazzini Comunali	Via Cementi - Via dello Sport	Parcheggio
2	Piazzale Pubblici Spettacoli	Viale dell'Industria	Parcheggio
3	Stadio di atletica	Via Riboli	Area sportiva

UNIONE MONTANA PASUBIO ALTO VICENTINO

UNIONE MONTANA PASUBIO PICCOLE DOLOMITI

Provincia di Vicenza

Monte di Malo, Piovene Rocchette, Posina, Recoaro Terme, San Vito di Leguzzano, Santorso, Schio, Torrebelvicino, Valdagno, Valli del Pasubio

Piano Intercomunale di Protezione Civile

Tavola:

RISCHIO ALLAGAMENTI

Sindaco _____

Assessore delegato _____

Responsabile del procedimento _____

PROTERRA
PROGETTAZIONE TERRITORIO AMBIENTE

TECNICI REDATTORI

Dott. For. S. Lucchi

Ing. M. Pietrobon

Con la collaborazione del Dott. Fabio Marchesi

Data	Rev.	Tav. n.	Scala
01/12/2025	1.0	3 - TORREBELVICINO	1:10.000

0 250 500 750 1.000 m

Legenda

Aree Emergenza
- A p0102011_AreeAttesa [255]
- R p0102021_AreeRicovero [60]
- S p0102031_AreeAmmassamento [12]

Edifici strategici
- p0104011_UfficiPC
- p0104021_MagazziniPC
- p0104041_SediAmministrative

Opere Strategiche

p0105052_StradeStrategiche
- Area di attesa
- Area di ricovero
- Strada strategica generica

- p0105062_PontiStrategici
- p0105131_DistributoriCarburante

Edifici Rilevanti
- p0106011_Scuole
- p0106021_Stadi
- p0106041_CaseCura
- p0106051_EdificiRilevantiGenerici
- p0106061_CentriCommerciali
- p0106071_MuseiBiblioteche
- p0106081_SaleSpettacoli
- p0106091_BanchePT
- p0106101_Industrie
- p0106121_LocaliCulto

Opere infrastrutturali rilevanti
- p0107012_CollegamentiViari

Strutture tattiche e sensibili
- p0108041_Allevamenti [50]
- p0108091_Discariche [17]
- p0108111_Cimiteri [34]

Scenari di rischio

p0201081_Allagamenti
- R1 - Rischio moderato
- R2 - Rischio medio

dati_territoriali_base

Comuni
- Comune
- altri

OSM ©OpenStreetMap, openstreetmap.org/copyright

N.	AREA ATTESA	LOCALIZZAZIONE
1	Area esterna Scuole Medie	Via Enrico Toti
2	Parcheggio piazza municipio	Piazza Aldo Moro
3	Parcheggio magazzini comunali	Via Maestri del Lavoro
4	Parcheggio e area verde asilo	Via Breganze
5	Parcheggio via Pascoli	via Pascoli
6	Parcheggio Rendez Vous	Via S. Domenico Savio
7	Parcheggio via degli Alpini	via degli Alpini
8	Parcheggio via Trentin	via Trentin
9	Parcheggio Prix	Via G. Galilei
10	Parcheggio ex Euromanteau	Via Schio
11	Parco giochi Pieve	Via Schio
12	Parco giochi villaggio vecchio Pieve	Via M. Scapin
13	Parcheggio Viale Pasubio	Viale Pasubio
14	Rillaro	Via Rillaro
15	Parcheggio ecocentro	Loc. Ligonto
16	Parcheggio chiesa Enna	Enna
17	Parcheggio PrÃ Cabrolo	SP 46 loc. Prà Cabrolo
18	Parcheggio Asse	Loc. Asse
19	Ponte Capre	Loc. Ponte Capre
20	Parcheggio Mondonovo	Loc. Mondonovo
21	Chiesa Collareda	Loc. Collareda
22	Parcheggio viale Pasubio	viale Pasubio
23	Parcheggio Viale Industria	Viale dell'Industria

N.	AREA DI RICOVERO	LOCALIZZAZIONE	UTILIZZO
1	Campo sportivo Pieve	Via S. G. Bosco	Area sportiva
2	Palestra scuole Pieve	Via Risorgimento	Area sportiva
3	Campo sportivo	Via Treviso	Area sportiva
4	Palestra scuole medie	Via De Gasperi	Area sportiva
5	Campo sportivo parrocchiale	Piazza Borsellino	Area sportiva
6	Tensostruttura Radez Vous	Via Zanella	Area sportiva

N.	AREA AMMASSAMENTO SOCCORRITORI	LOCALIZZAZIONE	UTILIZZO
1	Parcheggio campo sportivo	Via Treviso	Parcheggio

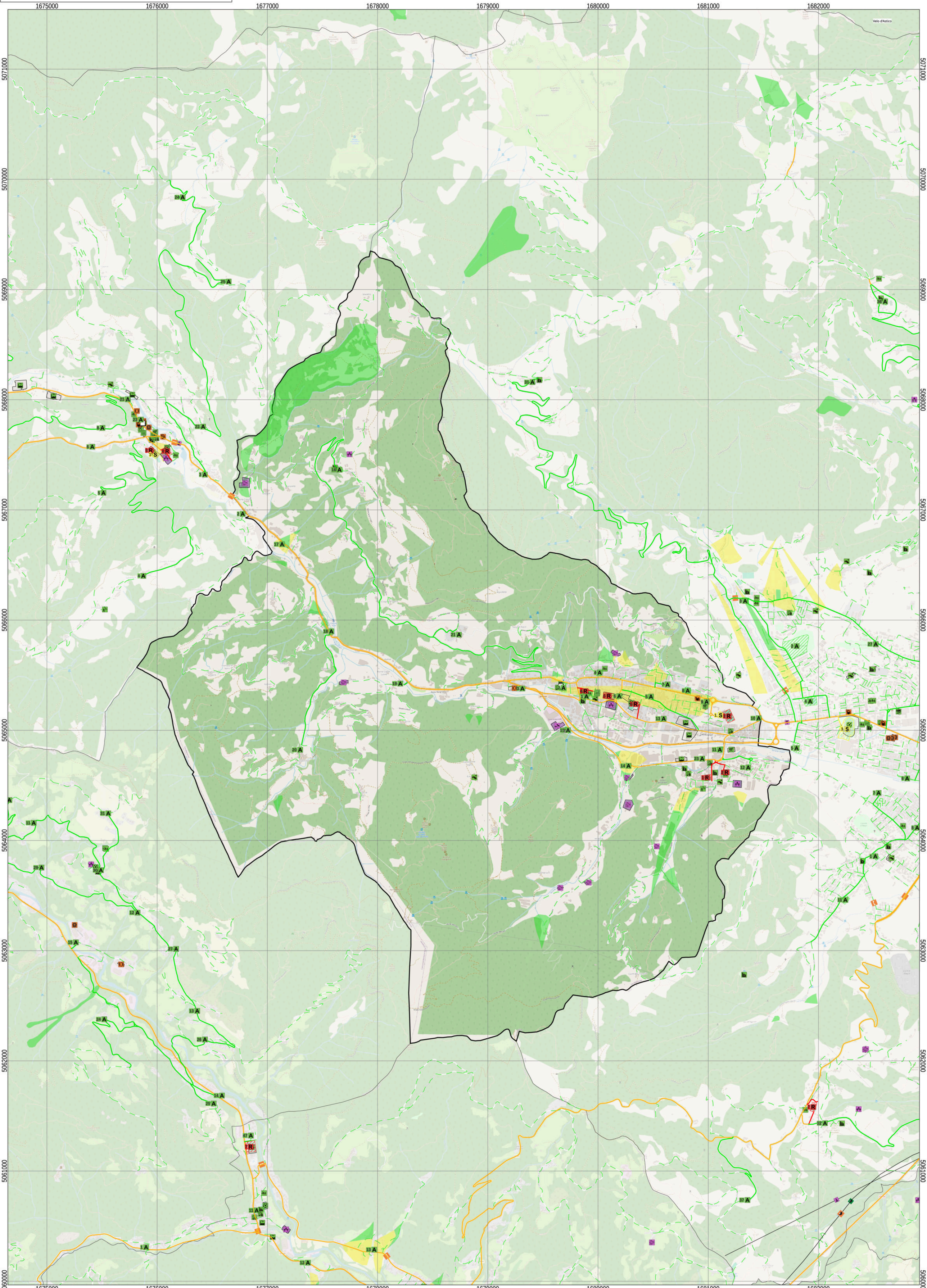

UNIONE MONTANA PASUBIO PICCOLE DOLOMITI

Provincia di Vicenza

Monte di Malo, Piovene Rocchette, Posina, Recoaro Terme, San Vito di Leguzzano, Santorso, Schio, Torrebelvicino, Valdagno, Valli del Pasubio

Piano Intercomunale di Protezione Civile

Tavola:

RISCHIO ALLAGAMENTI

Sindaco _____

Assessore delegato _____

Responsabile del procedimento _____

PROTERRA

TECNICI REDATTORI

Dott. For. S. Lucchi

Ing. M. Pietrobon

Con la collaborazione del Dott. Fabio Marchesi

Data	Rev.	Tav. n.	Scala
01/12/2025	1.0	3 - VALDAGNO	1:10.000

0 250 500 750 1.000 m

Legenda

Aree Emergenza
- A p0102011_AreeAttesa [255]
- R p0102021_AreeRicovero [60]
- S p0102031_AreeAmmassamento [12]

Edifici strategici
- p0104011_UfficiPC
- p0104021_MagazziniPC
- p0104031_ProntoSoccorso
- p0104041_SediAmministrative
- p0104051_StruttureStrategicheSpecifiche

Opere Strategiche
- p0105021_BusMetro
- p0105031_Aeroporti

p0105052_StradeStrategiche
- Area di attesa
- Area di ricovero
- Area di ammassamento
- Strada strategica generica
- p0105062_PontiStrategici
- p0105072_GallerieStrategiche
- p0105131_DistributoriCarburante

Edifici Rilevanti
- p0106011_Scuole
- p0106021_Stadi
- p0106031_StruttureSanitarie
- p0106041_CaseCura
- p0106051_EdificiRilevantiGenerici
- p0106061_CentriCommerciali
- p0106071_MuseiBiblioteche
- p0106081_SaleSpettacoli
- p0106091_BanchePT
- p0106101_Industrie
- p0106121_LocaliCulto

Opere infrastrutturali rilevanti
- p0107012_CollegamentiViari

Strutture tattiche e sensibili
- p0108041_Allevamenti [50]
- p0108072_NodiSensibili [14]
- p0108091_Discariche [17]
- p0108103_Cancelli [5]
- p0108111_Cimiteri [34]

Scenari di rischio

p0201081_Allagamenti
- R1 - Rischio moderato
- R2 - Rischio medio
- R3 - Rischio elevato
- R4 - Rischio molto elevato

dati_territoriali_base

Comuni
- Comune
- altri

OSM ©OpenStreetMap, openstreetmap.org/copyright

N.	AREA ATTESA	LOCALIZZAZIONE
1	ATTESA CEREALTO	via Contrada Chiesa di Cerealto
2	ATTESA CASTELVECCHIO	piazza Bicego
3	ATTESA CAMPOTAMASO	via Chiesa di Campotamaso
4	ATTESA CASTELLO	via Gaetano Pedoni
5	ATTESA SCUOLA "Giovanni XXIII"	via Bolivia
6	ATTESA VIA PASCAL	via Blaise Pascal
7	ATTESA PIAZZALE SCHIO	via Trento
8	ATTESA VIA CORNETTO	via Cornetto
9	ATTESA CONTRA' LATTEI	via Contrada Lattei
10	ATTESA CREMENZI	Contrada Cremenzi
11	Parcheggio	Via Filzi
12	Fermata bus Marchesini	SP 246
13	Parcheggio	Contrada Menovre
14	Parcheggio e parcheggio	Via Lora di Sopra
15	Area verde	Via Div. Julia
16	Parcheggio	Via Novegno
17	Parcheggio	Via Pasubio
18	Parcheggio Favorita	Via Parco della Favorita
19	Piazzale San Geatano	piazzale San Geatano
20	Parcheggio	Via G. Marzotto
21	Area verde	SP 44
22	Parcheggio	Via I Maggio
23	Parcheggio	Via Pedescala
24	Parcheggio e verde	Via del Lavoro
25	Parcheggio e area verde	Via Don Minzoni
26	Parcheggio	Via Fermi
27	Piazzetta	Via VII Martiri
28	Parcheggio	Loc. Campagna
29	Area verde	Via Campagna
30	Area verde	Via Gasdotto

N.	AREA DI RICOVERO	LOCALIZZAZIONE	UTILIZZO
1	RICOVERO PIANA	via Palazzina di Piana - Piana	Area sportiva
2	RICOVERO CEREALTO	via Contrada Chiesa di Cerealto	Area sportiva
3	RICOVERO CASTELVECCHIO	via Contrada Chiesa di Castelvecchio	Area sportiva
4	RICOVERO CAMPOTAMASO	via Contrada Molino di Campotamaso	Area sportiva
5	RICOVERO VEGRI	via Contrada Vegri	Area sportiva
6	RICOVERO CASTELLO	via Contrada Borgheri	Area sportiva
7	RICOVERO SAN QUIRICO	via Filzi	Area sportiva
8	RICOVERO MAGLI DI SOPRA	via Terre Attive	Area sportiva
9	RICOVERO MAGLI di SOPRA	via L. Marzotto	Area sportiva

N.	AREA AMMASSAMENTO SOCCORRITORI	LOCALIZZAZIONE	UTILIZZO
1	Ammassamento volontari	via Gasdotto	Piazza o largo

UNIONE MONTANA PASUBIO PICCOLE DOLOMITI

Provincia di Vicenza

Monte di Malo, Piovene Rocchette, Posina, Recoaro Terme, San Vito di Leguzzano, Santorso, Schio, Torrebelvicino, Valdagno, Valli del Pasubio

Piano Intercomunale di Protezione Civile

Tavola:

RISCHIO ALLAGAMENTI

Sindaco _____

Assessore delegato _____

Responsabile del procedimento _____

PROTERRA

TECNICI REDATTORI

Dott. For. S. Lucchi

Ing. M. Pietrobon

Con la collaborazione del Dott. Fabio Marchesi

Data	Rev.	Tav. n.	Scala
01/12/2025	1.0	3 - VALLI DEL PASUBIO	1:15.000

0 250 500 750 1.000 m

Legenda

Aree Emergenza
- A p0102011_AreeAttesa [255]
- R p0102021_AreeRicovero [60]
- S p0102031_AreeAmmassamento [12]

Edifici strategici
- p0104011_UfficiPC
- p0104021_MagazziniPC
- p0104041_SediAmministrative
- p0104051_StruttureStrategicheSpecifiche

Opere Strategiche
- p0105031_Aeroporti

p0105052_StradeStrategiche
- Area di attesa
- Area di ricovero
- Strada strategica generica

- p0105062_PontiStrategici
- p0105131_DistributoriCarburante

Edifici Rilevanti
- p0106011_Scuole
- p0106021_Stadi
- p0106041_CaseCura
- p0106051_EdificiRilevantiGenerici
- p0106061_CentriCommerciali
- p0106071_MuseiBiblioteche
- p0106081_SaleSpettacoli
- p0106091_BanchePT
- p0106101_Industrie
- p0106121_LocaliCulto

Opere infrastrutturali rilevanti
- p0107012_CollegamentiViari

Strutture tattiche e sensibili
- p0108041_Allevamenti [50]
- p0108072_NodiSensibili [14]
- p0108111_Cimiteri [34]

Scenari di rischio

p0201081_Allagamenti
- R1 - Rischio moderato
- R2 - Rischio medio
- R4 - Rischio molto elevato

dati_territoriali_base

Comuni
- Comune
- altri

OSM ©OpenStreetMap, openstreetmap.org/copyright

N.	AREA ATTESA	LOCALIZZAZIONE
1	Valli Parcheggio Norda	SP46
2	Parcheggio Ressalto	SP 46 - Via PrÃ
3	Valli Parcheggio Pieriboni SP46	SP46
4	Valli Contrada Santini	Contra' Santini
5	Valli Contrada Zanetti	Contra' Zanetti
6	Valli Contrada Gobbi	Contra' Gobbi
7	Valli Contrada Rompi	Contra' Rompi
8	Valli Contrada Muro	Contra' Muro
9	Valli Contrada Lazzari	Contra' Lazzari
10	Valli Contrada Offiche	Contra' Offiche
11	Valli Riva Staro	SP 246
12	Valli Staro centro	Via Vallarseri
13	Valli Contrada Cubi	Via Sbabi
14	Valli Riva Malunga	Via Bisighini
15	Valli Codivolpe (Grimaud Italia)	Via Codivolpe
16	Valli Contrada Cavedao	Contra' Cavedao
17	Valli Piazza Alta Sant'Antonio	Piazza Alta
18	Valli ContrÃ Chiumenti	Contra' Chiumenti
19	Valli Molino del Maso	Via Molin del Maso
20	Valli Contrada Costapiana	Contra' Costapiana
21	Valli Parco giochi	Via Radera
22	Valli Villaggio Tomasi	Via San Sebastiano
23	Valli Parcheggio via Roma	Via Roma
24	Valli Contrada Bernardi	Contra' Bernardi
25	Valli Trattoria Corzati	Contra' Corzati
26	Contrada Busellati	Contrada Busellati

N.	AREA DI RICOVERO	LOCALIZZAZIONE	UTILIZZO
1	Parcheggio cimitero S.Antonio	Via IV Novembre	Parcheggio
2	Parcheggio Staro	Via Martiri della LibertÃ	Parcheggio
3	area sportiva Staro	Via Sbabi	Area sportiva
4	Valli Campus	Via Monsignor Bicego	Altro
5	Campo sportivo	Via Giordani	Area sportiva

N.	AREA AMMASSAMENTO SOCCORRITORI	LOCALIZZAZIONE	UTILIZZO
1	Valli Stadium	Via Tezze	Area sportiva

