


PLANIMETRIA INT.2

Scala 1:200

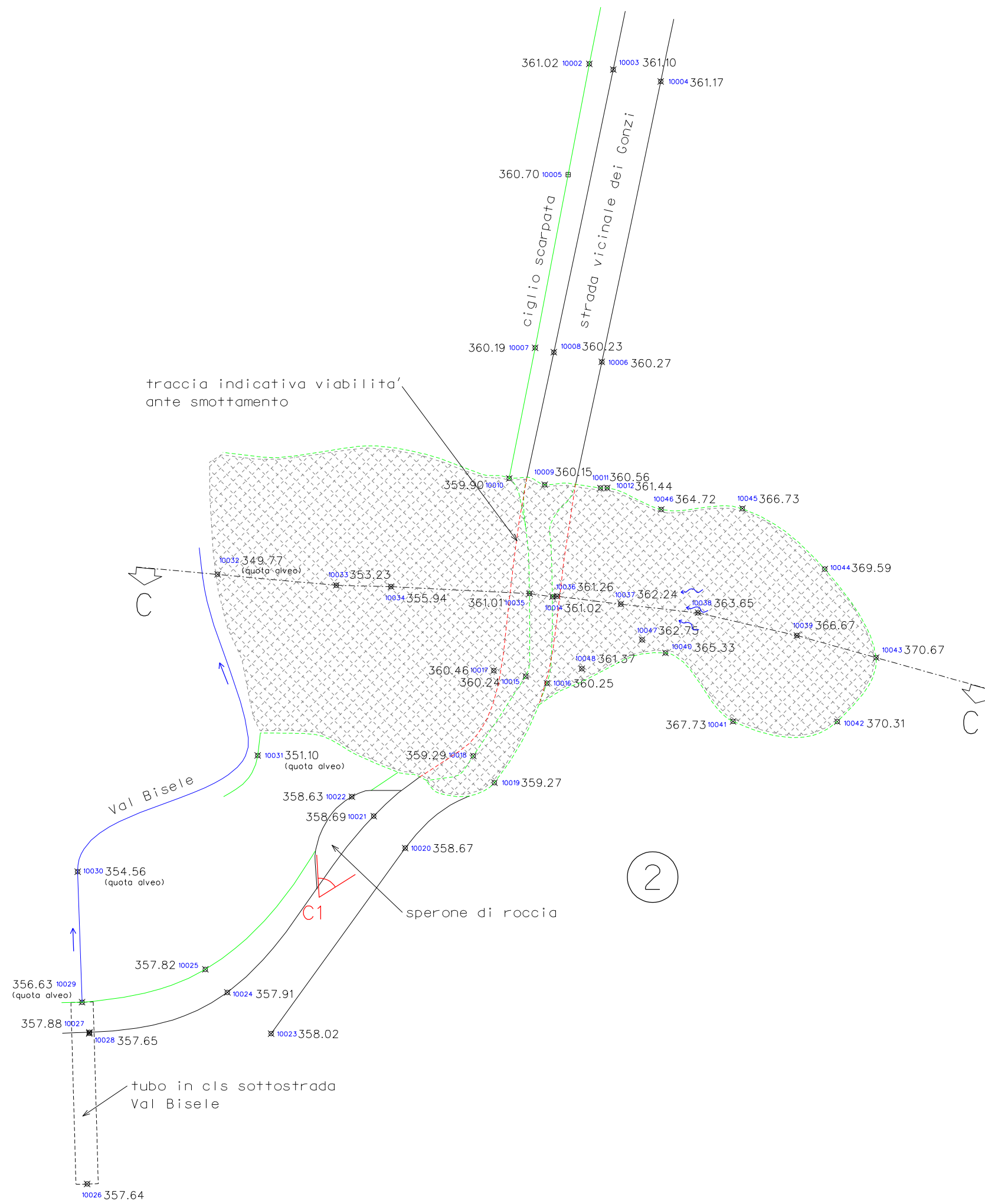
Legenda

x 10009360.15 punto rilievo con quota

 venute d'acqua

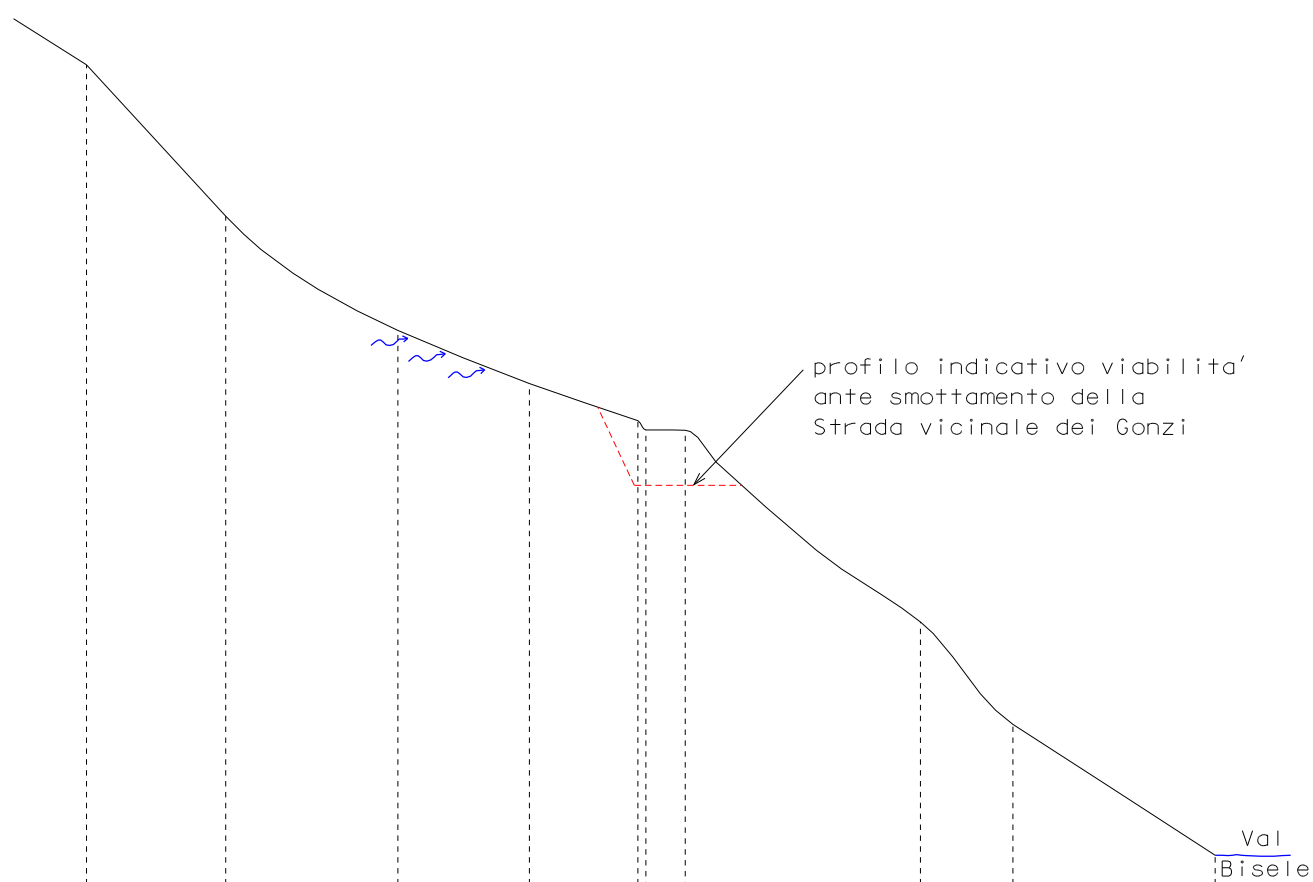
 area smottamento

C1  cono visuale



SEZIONE INT.2

Scala 1:200



Sezione C-C

PUNTI RILIEVO	10043	10039	10038	10037	10036	10014	10035	10034	10033	10032
QUOTE	370.67	366.67	363.65	362.24	361.26	361.02	361.01	355.94	353.23	349.77
DISTANZE PARZIALI		3.69	4.55	3.48	2.87	0.21	1.04	6.22	2.45	5.34

COMUNE DI SAN VITO DI LEGUZZANO

PROVINCIA DI VICENZA



RICOSTRUZIONE STRADA VICINALE DEI GONZI
VIA TASON "DI SOPRA"

PROGETTO DEFINITIVO
1° STRALCIO - Intervento 2


PLANIMETRIA - SEZIONE
STATO ATTUALE

Elaborato

4

Data	Scala	Rilievo	Disegnatore
31 luglio 2017	1:200		(Geom. Stefano Zoppello)

Il Progettista	Il Committente
(Dr. Forestale Giorgio Cocco)	(Comune di San Vito di Leguzzano)



GIORGIO COCCO
Dottore In Scienze Forestali

Piazzetta Ariotti, 1 - I - 36015 SCHIO (VI)
Tel - fax 0445.532323 - cell. 333.1941719
e-mail: cbcoc@teletu.it
pec: giorgio.cocco@epap.conafpec.it

A termini di Legge la proprietà di questo elaborato è riservata. Si fa divieto di riproduzione e comunicazione a terzi senza autorizzazione scritta con firma e timbro professionali posti in calce.